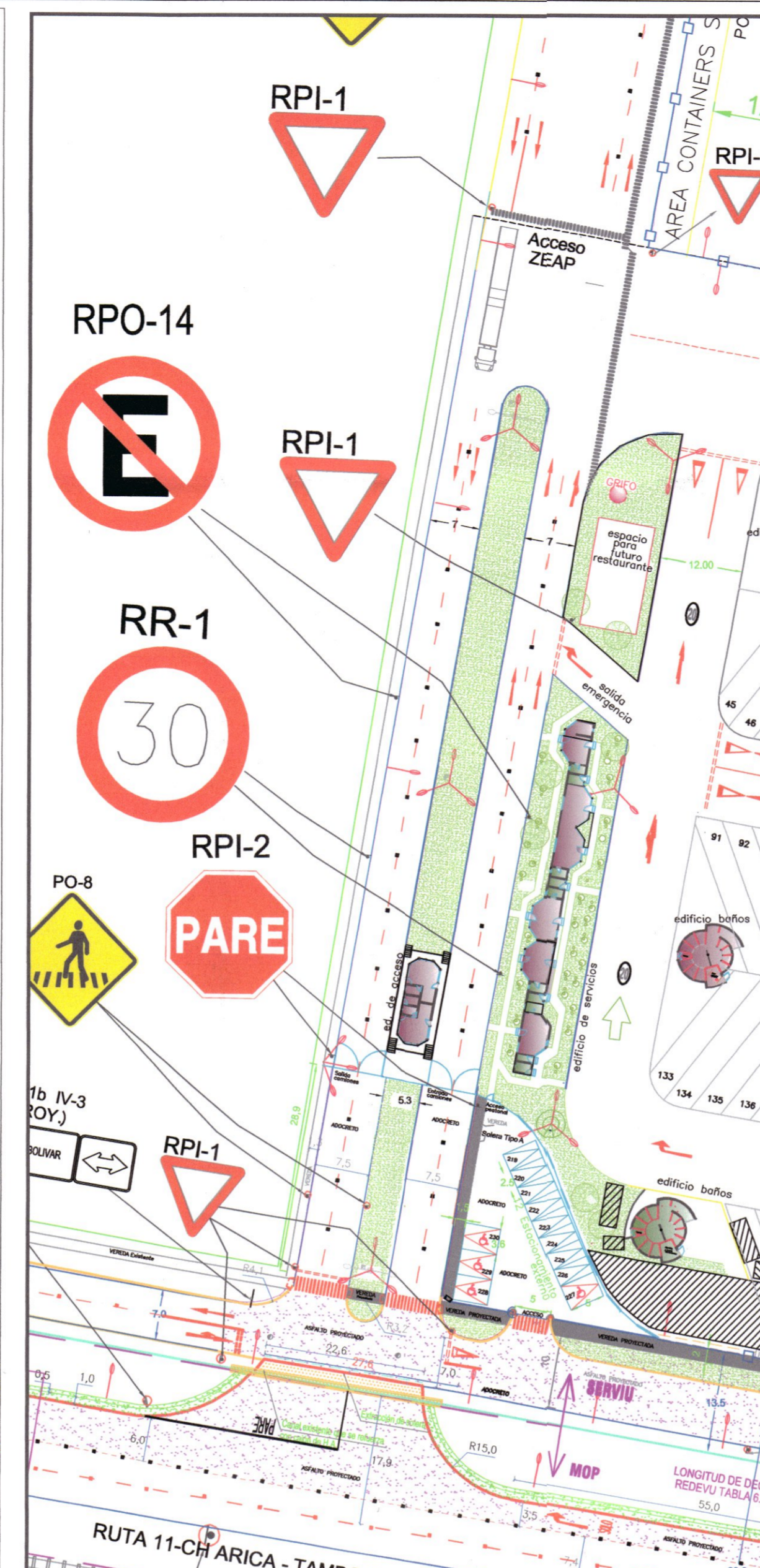
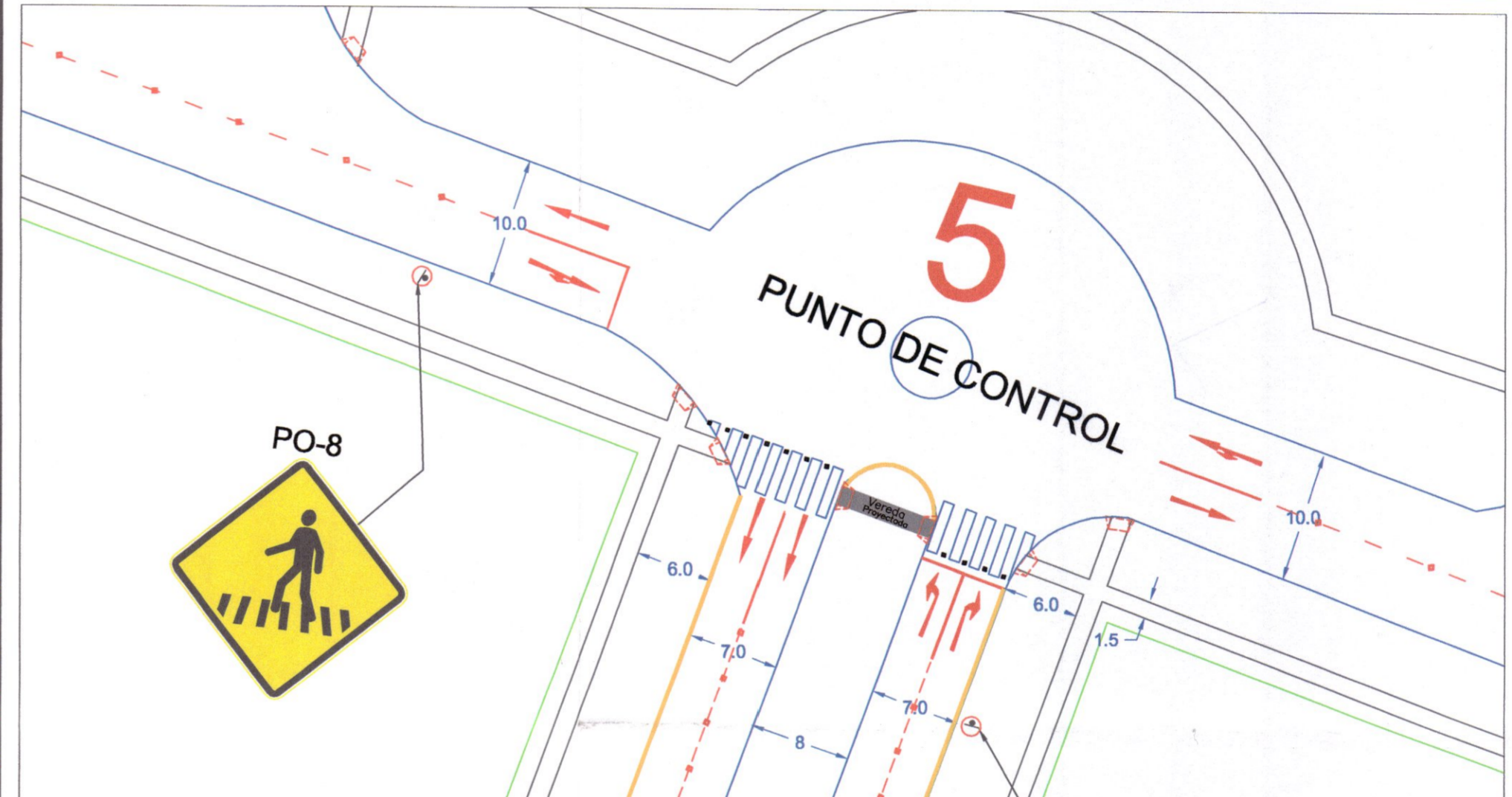
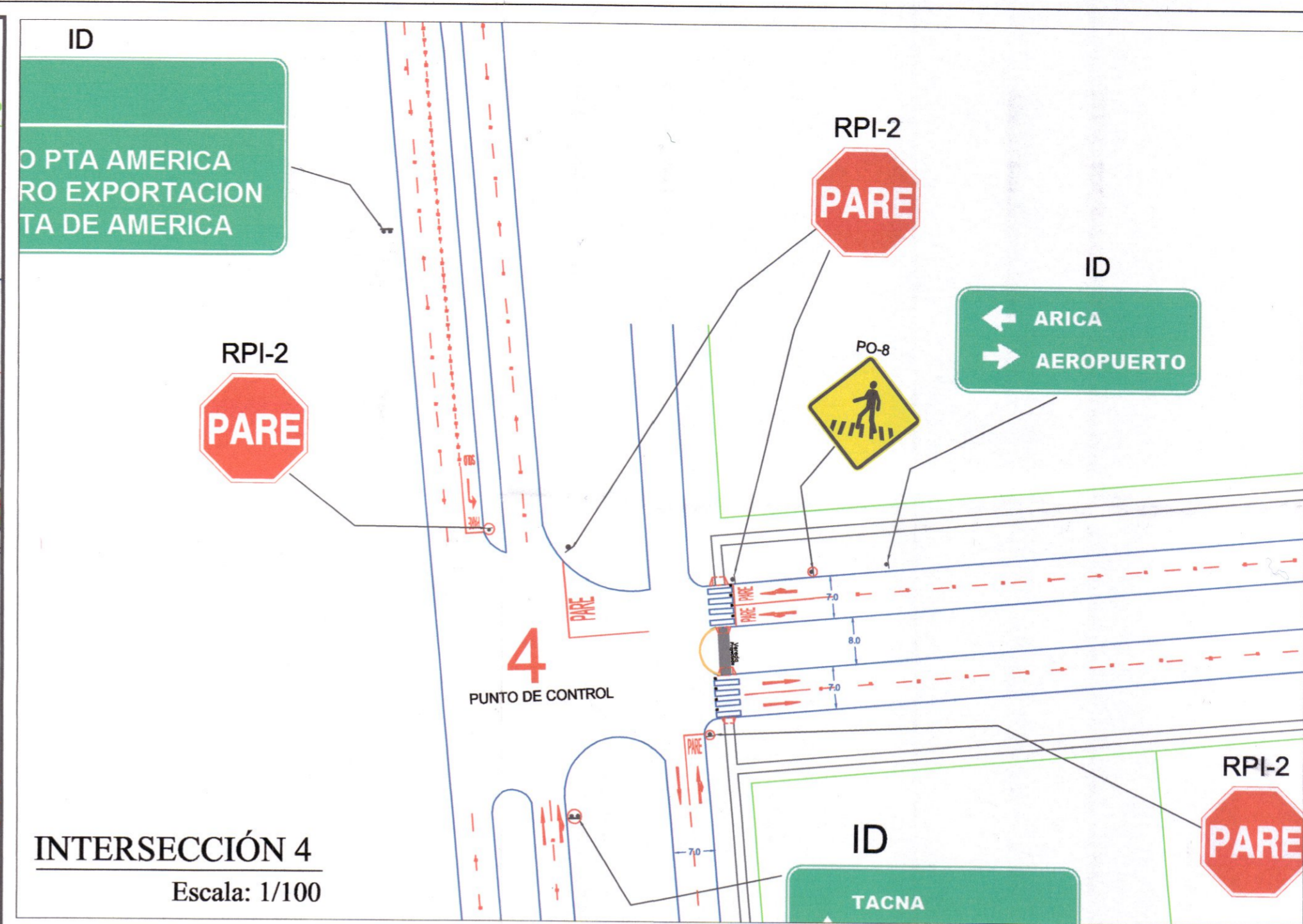




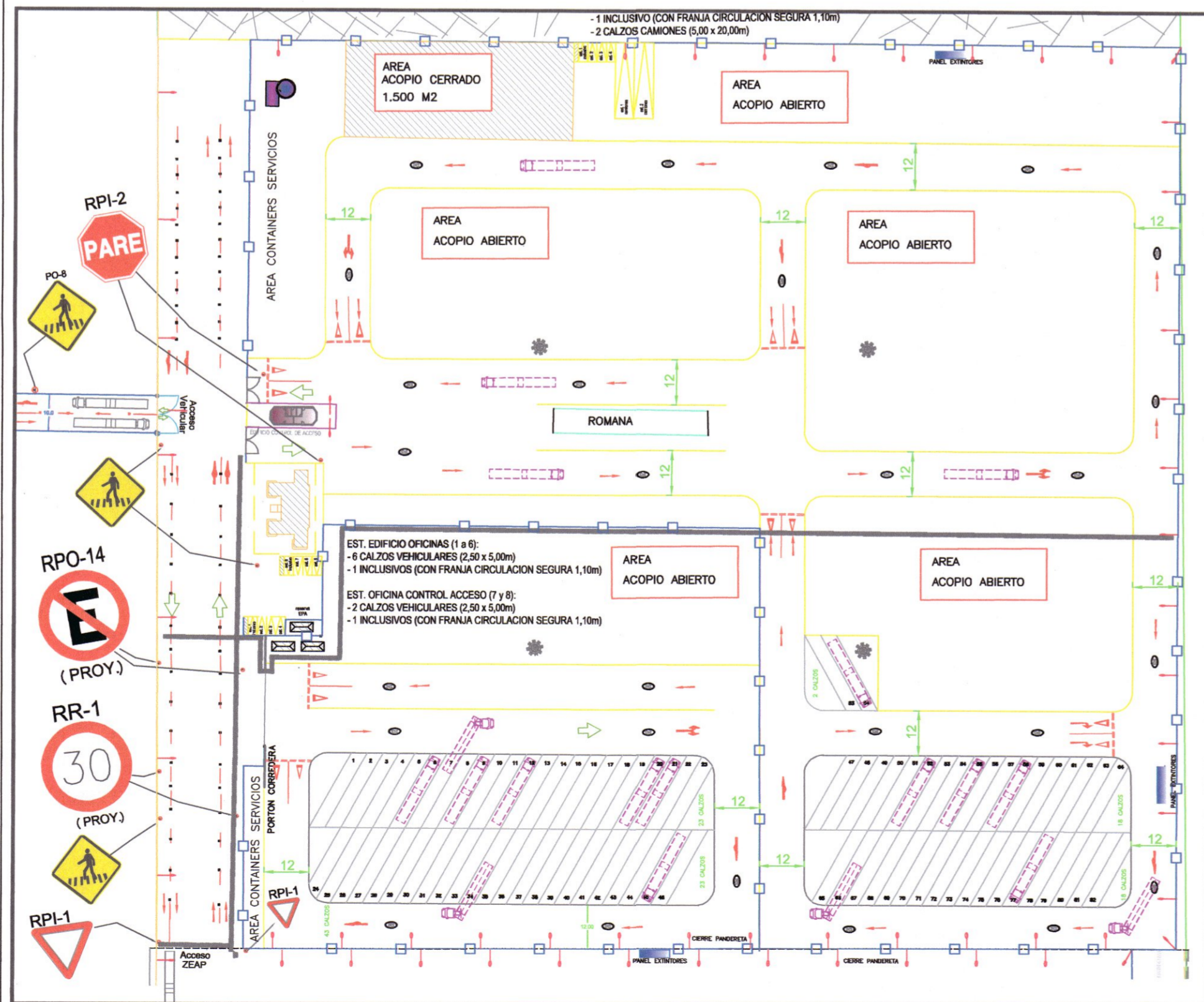
PLANO SITUACION ACTUAL  
Escala: 1/250



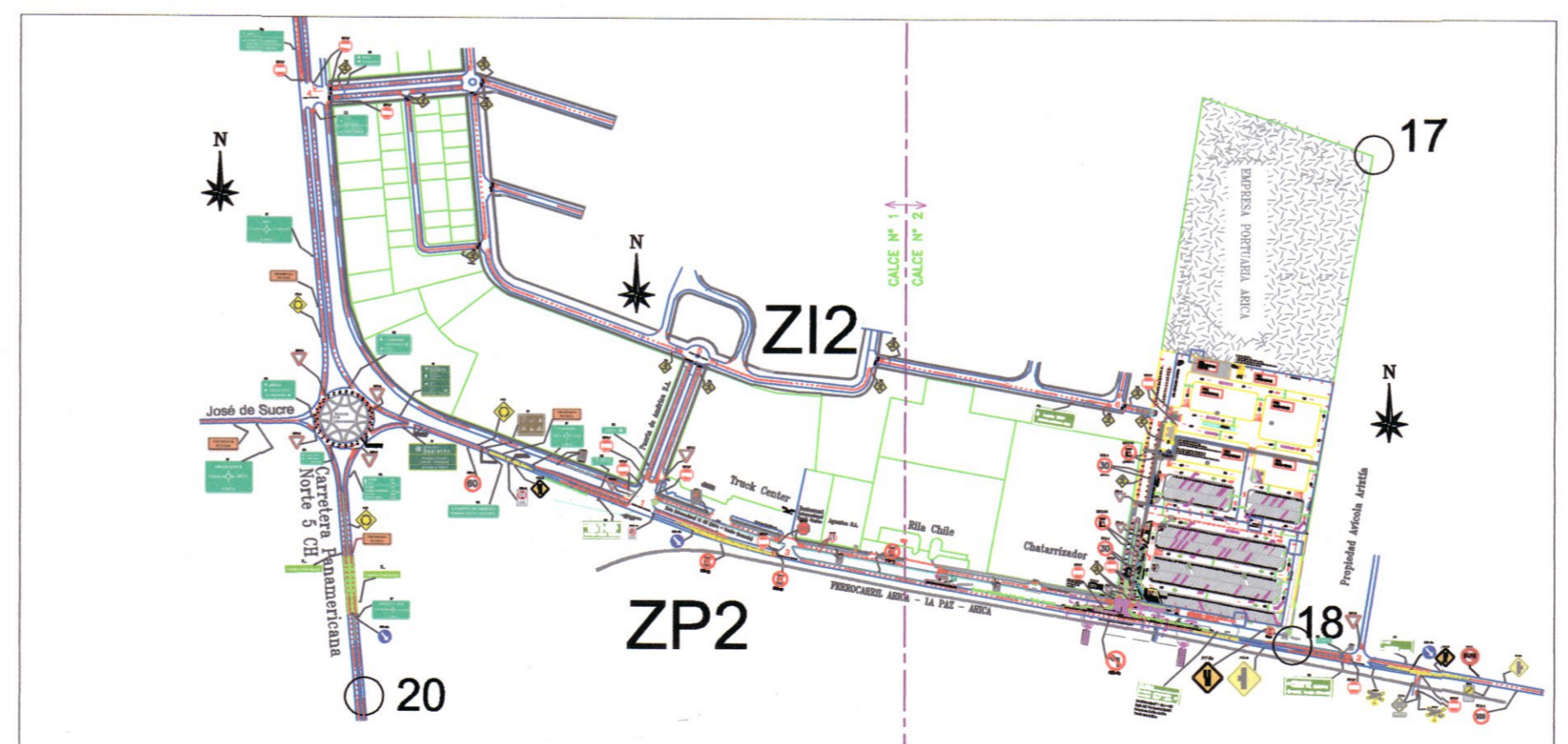
Detalle Acceso Antepuerto y ZEAP  
Escala: 1/200



INTERSECCIÓN 5  
Escala: 1/100



ZONIFICACIÓN ACTUAL  
Escala: 1/500



PLANTA DE EMPLAZAMIENTO ACTUAL  
Escala: 1/1000

**SIMBOLOGIA**

- SEÑAL VERTICAL
- DEMACACIÓN BLANCA SEGMENTADA EXISTENTE O A REMARCAR
- DEMACACIÓN BLANCA CONTINUA EXISTENTE O A REMARCAR
- LÍNEA NO ESTACIONAR COLOR AMARILLO EXISTENTE O A REMARCAR
- SEÑAL VERTICAL EXISTENTE
- SIMBOLOGÍA Y LEYENDAS EXISTENTES Y PROYECTADAS A REMARCAR
- BARRERA PEATONAL
- BALIZA ALERTADORA Y ESPEJO CONCAVO
- REBAJE DE SOLERA RODADOS
- REFUGIOS PEATONALES PROYECTADOS

**TIPO DE VEHICULOS SIMULADOS ANTEPUERTO**

INFORME TÉCNICO EISTU - ZONA DE EXTENSION DE ACTIVIDAD PORTUARIA (ZEAP) - EMPRESA PORTUARIA ARICA

CONTENIDO	ESCALA	Ubicación:
Plano Situación Actual	1:250	LA LIBANESA LOTE
Planta de Emplazamiento Actual	1:1000	LOTEO PUERTA DE LAS AMERICAS
Intersección 2 - 3 - 4 - 5 - 6	1:100	ARICA - REGIÓN ARICA Y PARINACOLA
Zonificación Actual	1:500	Lámina N°
Edificio Servicio Antepuerto	1:200	01
Detalle Acceso Antepuerto y ZEAP	1:200	Fecha:
Simbología - Tipo de vehículo simulado		27 NOVIEMBRE 2019

PROPIETARIO

**Rodrigo Pinto Astudillo**  
Gerente General  
EMPRESA PORTUARIA ARICA  
RUI. 61.945.700-5